





TOUR DES COMBINS

h min	Itinéraire / Wanderroute	Alt./Höhe	h min					Hébergement / Übernachtung
15 min	Bourg-St-Pierre	1632 m	15 min	x	x	x	x	+41 (0)27 783 32 48
1 h 15 min	Chapelle N.D. de Lorette	1630 m	50 min					
50 min	Creux du Mâ	1975 m	40 min					
25 min	Boveire d'en Bas	2200 m	25 min					
45 min	Le Cœur	2238 m	35 min					
50 min	La Vuardette	2450 m	50 min					
1 h 10 min	Cabane Col de Mille	2473 m	1 h 30 min		x	x		+41 (0)79 221 15 16 / +41 (0)27 783 24 25 fax +41 (0)27 784 14 44
1 h	Servay	2074 m	1 h					
3 h	Cabane Brunet	2103 m	2 h 20 min		x	x		+41 (0)27 778 18 10 - +41 (0)79 628 49 16 - +41 (0)27 778 11 85
40 min	Cabane FXB Panossière	2645 m	30 min		x	x		+41 (0)27 771 33 22 +41 (0)27 778 11 27 - +41 (0)79 260 04 40
1 h 20 min	Col des Otanes	2846 m	2 h 05 min					
1 h	Pazagnou	2140 m	1 h					
1 h 25 min	Les Rosses	2180 m	1 h					
1 h 30 min	La Tsessette	2568 m	1 h 55 min					
1 h 25 min	Pont du Lancet	2040 m	55 min					
2 h 35 min	Cabane Chanrion	2462 m	2 h 15 min		x	x		+41 (0)27 778 12 09 - +41 (0)21 963 60 07
1 h 15 min	Fenêtre de Durand	2797 m	1 h 45 min					
1 h	Alpes des Thoules	2378 m	1 h 15 min					
2 h 30 min	Balme	2150 m	2 h 20 min					
1 h	Ru de By (près de Néan)	2100 m	40 min					
45 min	Ref. Letey à Champillon	2465 m	30 min		x	x		+39 339 4351001 / +39 0165 236266
1 h 45 min	Col de Champillon	2708 m	2 h 30 min					
1 h 30 min	Alp. Pointier desot	1809 m	1 h 30 min					
1 h 15 min	Alp. Barasson	1865 m	1 h 30 min					
1 h 45 min	Saint-Rhémy	1619 m	1 h 10 min	x	x	x	x	Hôtel +39 0165 780 906 B&B +39 0165 40 648
50 min	Cantine de Fonteinte	2203 m	45 min		x	x	x	B&B +39 335 5810075
1 h 10 min	Col du Grand-St-Bernard	2469 m	1 h 30 min	x	x	x	x	Hospice +41 (0)27 787 1236 Hôtels +41 (0)27 787 1153 +39 0165 780 908 / +41 (0)27 787 11 66
1 h 10 min	La Pierre	2039 m	1 h					
50 min	Barrage des Toules	1730 m	1 h					
	Bourg-St-Pierre	1632 m		x	x	x	x	+41 (0)27 783 32 48

LEGENDE



Hôtel / Hotel
 Cabane, dortoir / Hütte, Massenlager
 Restauration / Restaurant
 Gare ferroviaire / Bahnhof
 Randonnée / Wandern



Transports publics / öffentl. Verkehrsmittel
 Office du tourisme / Verkehrsbüro
 Remontées mécaniques / Seilbahnen



Randonnée en montagne / Bergwandern

CARTES RECOMMANDEES / EMPFOHLENE WANDERKARTEN

Cartes touristiques :
 1:25'000 Val de Bagnes - Verbier
 1:40'000 Au Pays du Grand-St-Bernard
 1:50'000 Grand-St-Bernard