









TOUR DU MONT-BLANC

h	min	Itinéraire / Wanderroute	Alt./Höhe	h	min							Hébergement / Übernachtung
	15 min	Trient	1279 m		10 min	x		x		x		Office du tourisme 079 273 15 11 - fax 027 722 99 05
		Le Peuty	1326 m				x					
2 h		Les Herbagères	2036 m		1 h 20 min							
	30 min	Col de Balme	2204 m		20 min	x		x			x	20 pl. 0033 4 50 54 02 03 - 0033 4 50 54 00 58
1 h 20 min		Le Tour	1463 m		2 h 10 min	x	x	x		x	x	87 pl. 0033 4 50 54 04 16
	20 min	Montrroc Le Planet	1354 m		15 min	x		x	x	x		
	15 min	Tré-le-Champ	1417 m		20 min		x	x				38 pl. 0033 4 50 54 05 14
2 h 40 min		La Flégère	1875 m		4 h 10 min	x	x	x			x	100 pl. 0033 4 50 53 06 13
1 h 40 min		Plan-Praz	2000 m		1 h 50 min			x				
1 h		Col du Brévent	2368 m		40 min							
1 h 40 min		Bel Lachat	2151 m		2 h		x	x				28 pl. 0033 4 50 53 43 23
1 h		Merlet	1562 m		1 h 40 min	x		x				
1 h		Les Houches	1008 m		1 h 50 min	x	x	x	x	x	x	Office du tourisme 0033 4 50 55 50 62
2 h		Col de Voza	1653 m		1 h 20 min							
	40 min	Bionnassay	1314 m		1 h		x	x				20 pl. 0033 4 50 93 45 23
2 h 45 min		Nivorin	1161 m		3 h		x					
	20 min	Le Lay	1170 m		20 min		x	x				
1 h 15 min		Chalet du Nant-Barrant	1460 m		1 h	x		x				35 pl. 0033 4 50 47 03 57 - 0033 4 50 47 05 45
	45 min	La Balme	1706 m		30 min			x				62 pl. 0033 4 50 47 03 54 - 0033 4 50 47 17 05
3 h 10 min		Col de la Croix du Bonhomme	2443 m		2 h 10 min		x	x				113 pl. 0033 4 79 07 05 28 - 0033 2 99 88 49 15
1 h 50 min		Les Chapieux	1554 m		2 h 40 min	x	x	x		x		65 pl. 0033 4 79 89 07 15 - 0033 4 79 41 04 87
1 h 20 min		Seloge	1809 m		50 min		x	x				
	30 min	Chalets des Mottets	1870 m		30 min			x				
2 h 30 min		Col de la Seigne	2516 m		1 h 15 min							
1 h		Refuge Elisabetta	2258 m		1 h 30 min		x	x				72 pl. 0039 0165 844 080
3 h		Col de Chécroui	1956 m		3 h 30 min	x		x				28 pl. 0039 0165 809 399
2 h 30 min		Courmayeur	1224 m		3 h 30 min	x		x		x		Office du tourisme 0039 0165 842 370
4 h 30 min		Pas entre deux Sauts	2524 m		5 h							
2 h 30 min		Lavachey	1642 m		3 h 20 min	x		x		x		Auberge 21 pl. 0039 0165 869 721
1 h		Amuva	1769 m		50 min			x		x		14 pl. fax 0039 0165 844
2 h 45 min		Grand Col Ferret	2537 m		1 h 45 min							
1 h 50 min		Ferret	1705 m		3 h	x		x		x		Office du tourisme 027 783 27 17
	40 min	La Fouly	1593 m		45 min	x		x		x		Office du tourisme 027 783 27 17
2 h 20 min		Praz de Fort	1151 m		2 h 30 min	x		x				Saleinaz 027 783 17 00
1 h 50 min		Champex-Lac	146 m		1 h	x		x		x		Office du tourisme 027 783 12 27 - fax 027 783 35 27
3 h 40 min		Bovine	1987 m		2 h 30 min		x					15 pl. 079 293 92 06
1 h 30 min		Col de la Forclaz	1526 m		1 h 40 min	x	x	x		x		Hôtel 027 722 26 88 - fax 027 723 18 07
	30 min	Trient	1279 m		50 min	x		x		x		Office du tourisme 079 273 15 11 - fax 027 722 99 05

LEGENDE

	Hôtel / Hotel		Transports publics / öffentl. Verkehrsmittel
	Cabane, dortoir / Hütte, Massenlager		Office du tourisme / Verkehrsbüro
	Restauration / Restaurant		Remontées mécaniques / Seilbahnen
	Gare ferroviaire / Bahnhof		
	Randonnée / Wandern		Randonnée en montagne / Bergwandern

CARTES RECOMMANDEES / EMPFOHLENE WANDERKARTEN

Topoguide Tour du Mont-Blanc par la Fédération française de tourisme pédestre
ISBN 2-85699-974-3